














Lenda cartografía

-  UME OU-538
 Estradas
 Ferrocaril
 Hidrografia
 Bordes
 Curvas de Nivel
 Límite administrativo
 Punto Kilométrico

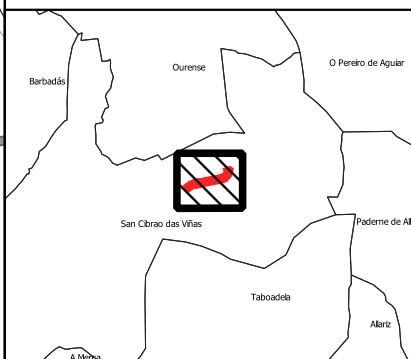
Lenda edificacións

- Edifício Residencial
 Edifício Sanitário-Docente-Cultural
 Edifício Industrial ou Terciário
 Outro edifício

Níveis sonoros Ld dB(A)

-  55-59 dB(A)
 60-64 dB(A)
 65-69 dB(A)
 70-74 dB(A)
 ≥ 75 dB(A)

Plano guía



Plano de situación

